

ÚZEMNÍ PLÁN ADAMOV




I. GRAFICKÁ ČÁST VÝROKU ÚZEMNÍHO PLÁNU I.3. VÝKRES VEŘEJNĚ PROSPĚŠNÝCH STAVEB, OPATŘENÍ A ASANACÍ

KATASTRÁLNÍ ÚZEMÍ: ADAMOV U ČESKÝCH BUDĚJOVIC

OPATŘENÍ OBECNÉ POVAHY

LEGENDA


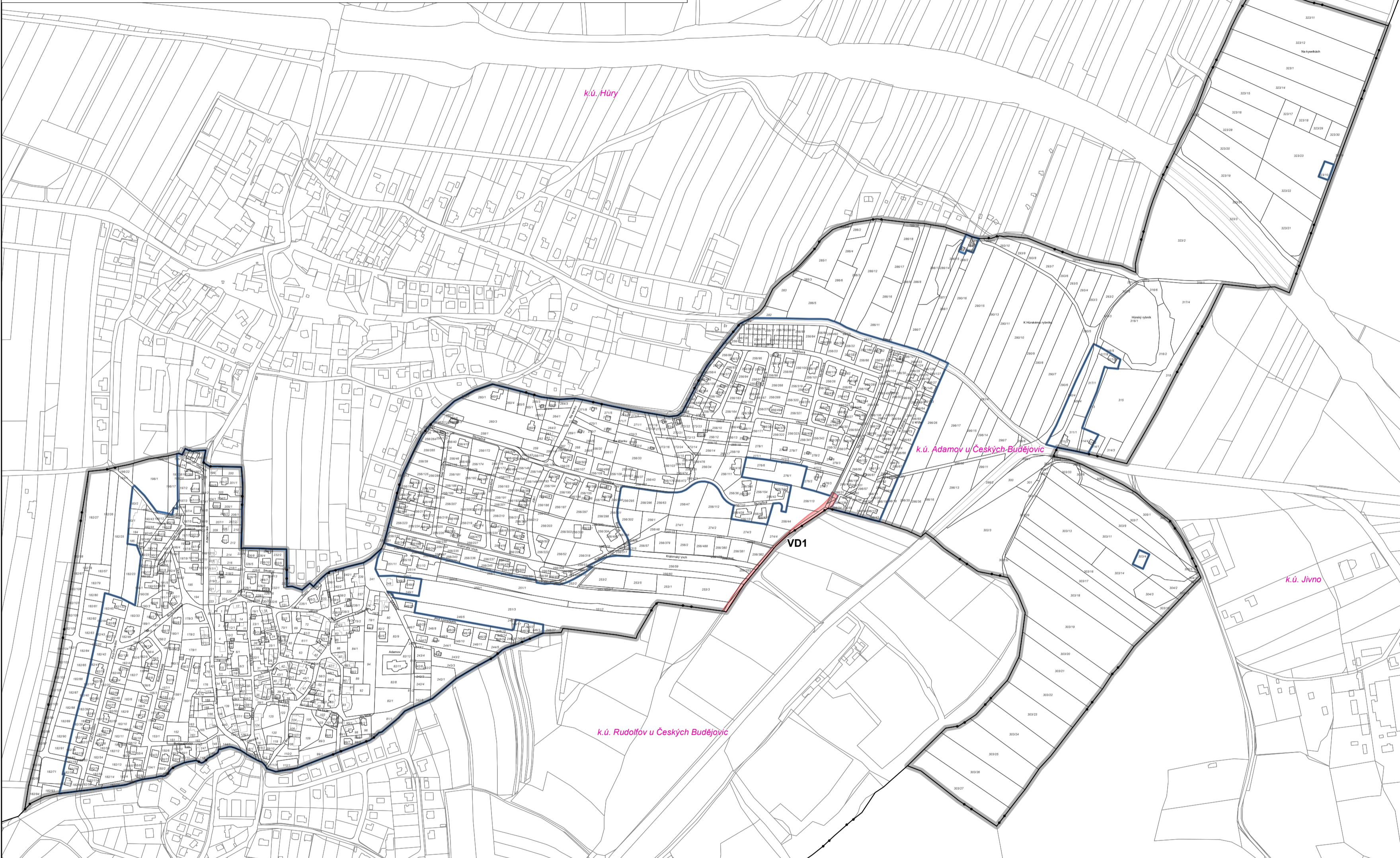
HRANICE A ZNAČENÍ

| | |
|---|------------------------------|
|  | HRANICE ŘEŠENÉHO ÚZEMÍ |
|  | HRANICE KATASTRÁLNÍHO ÚZEMÍ |
|  | ZASTAVĚNÉ ÚZEMÍ K 1. 8. 2022 |

VEŘEJNĚ PROSPĚŠNÉ STAVBY S MOŽNOSTÍ VYVLASTNĚNÍ

VEŘEJNĚ PROSPĚŠNÉ STAVBY - DOPRAVNÍ INFRASTRUKTURA

| | |
|---|--|
|  | KORIDOR PRO UMÍSTĚNÍ MÍSTNÍ KOMUNIKACE "NA LUKÁCH" |
|---|--|




M 1:5 000

ZÁZNAM O ÚČINNOSTI

| | |
|--|---|
| a) Vydávající správní orgán: Zastupitelstvo obce Adamov | b) Datum nabytí účinnosti: 07.10.2023 |
| c) Pořizovatel: Obecní úřad Adamov Oprávněná úřední osoba pořizovatele: jméno a příjmení: Ing. Lenka Šimová funkce: fyzická osoba s osvědčením zvláštní odborné způsobilosti na základě smlouvy s obcí podpis: jméno a příjmení: Petr Schicker funkce: starosta obce podpis: | Otisk úředního razítka pořizovatele: |

BRŮHA A KRAMPERA, ARCHITEKTI, spol. s r.o.
PROJEKČNÍ A INŽENÝRSKÁ KANCELÁŘ, VODNÍ 12/42, 370 06 Č. BUDĚJOVICE tel.: 387425231 info@bkrarchitekti.cz

| | | | |
|---|------------------------|-----------------------|------------------------------|
|  | VEDOUČÍ PROJEKTANT | ZODPOVĚDNÝ PROJEKTANT | KRESLIL |
| | ING. ARCH. JIŘÍ BRŮHA | ING. ARCH. JIŘÍ BRŮHA | IVA KRÝCHOVÁ |
| POŘIZOVATEL: OÚ ADAMOV, OPRAVNĚNÁ ÚŘEDNÍ OSOBA POŘIZOVATELE: ING. LENKA ŠIMOVÁ | | IVA KRÝCHOVÁ | |
| AKCE | ÚZEMNÍ PLÁN ADAMOV | | ČÍSLO VÝKRESU 1.3. |
| VÝKRES I.3. VÝKRES VEŘEJNĚ PROSPĚŠNÝCH STAVEB, OPATŘENÍ A ASANACÍ | STUPEŇ OOP | MĚŘÍTKO 1:5 000 | DATUM 10/2023 |
| FORMÁT A4 | ČÍSLO ZAKÁZKY 19-063.5 | ČÍSLO PARE | |