

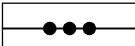









LEGENDA:

HRANICE A ZNAČENÍ

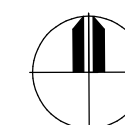
-  HRANICE ŘEŠENÉHO ÚZEMÍ DLE ÚPN
-  HRANICE A ČÍSLA POZEMKŮ DLE KN
-  HRANICE KATASTRÁLNÍHO ÚZEMÍ
-  STÁVAJÍCÍ OBJEKTY
-  HRANICE STAVEBNÍ PARCELY

VLASTNICKÉ VZTAHY

-  HEINIGEROVÁ YVETA
-  BADANOVIČ KAREL A BADANOVIČOVÁ LIBUŠE
-  SALAVA JOSEF
-  ŠLACHTA PAVEL A ŠLACHTOVÁ SLÁVINKA
-  MATOCHOVÁ ZDEŇKA

PROJEKTANT:

Projekční ateliér Ing. arch. Zdeněk Urbanec
Lannova třída 32, České Budějovice
sekretariat@atelier-urbanec.cz, tel / fax: 386 352 542



09 / 2011

NÁZEV AKCE:

ÚZEMNÍ STUDIE V LOKALITĚ STŘÍBRNÁ II
KATASTRÁLNÍ ÚZEMÍ ADAMOV U ČESKÝCH BUDĚJOVIC

VÝKRES:

VLASTNICKÉ VZTAHY 1:1 000

č. v.: **B.3.**