

PODMÍNKY PROSTOROVÉHO USPOŘÁDÁNÍ – UPŘESNĚNÍ PRO VYBRANÉ PLOCHY OZNAČENÉ INDEXEM U

Table with 6 columns: PLOCHA, BLOK, MINIMÁLNÍ PODÍL ZELÉNE, MAXIMÁLNÍ VÝŠKA, MAXIMÁLNÍ POČET PODLAŽÍ, MAXIMÁLNÍ VELEKOST STAVĚBNÍHO PODZEMKU. It lists specific conditions for various plot and block indices.

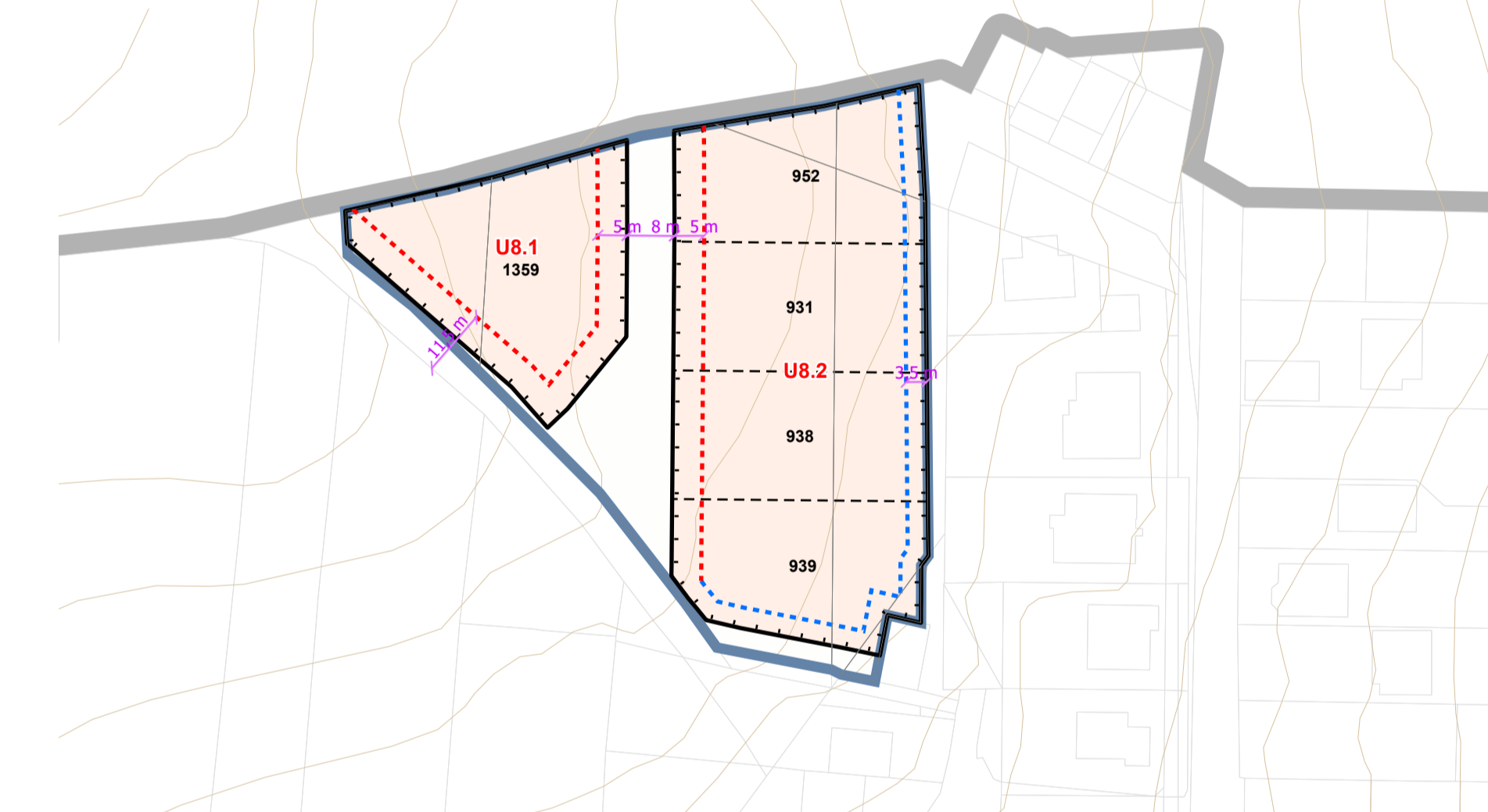
Table with 3 columns: Regulace, Popis regulace, Plocha. It details regulations for building types, terrain management, and green areas, including diagrams for 'Nevhodné terénní úpravy' and 'Vhodné terénní úpravy'.

PODMÍNKY PROSTOROVÉHO USPOŘÁDÁNÍ – OBECNĚ PRO CELÉ SPRÁVNÍ ÚZEMÍ OBCE

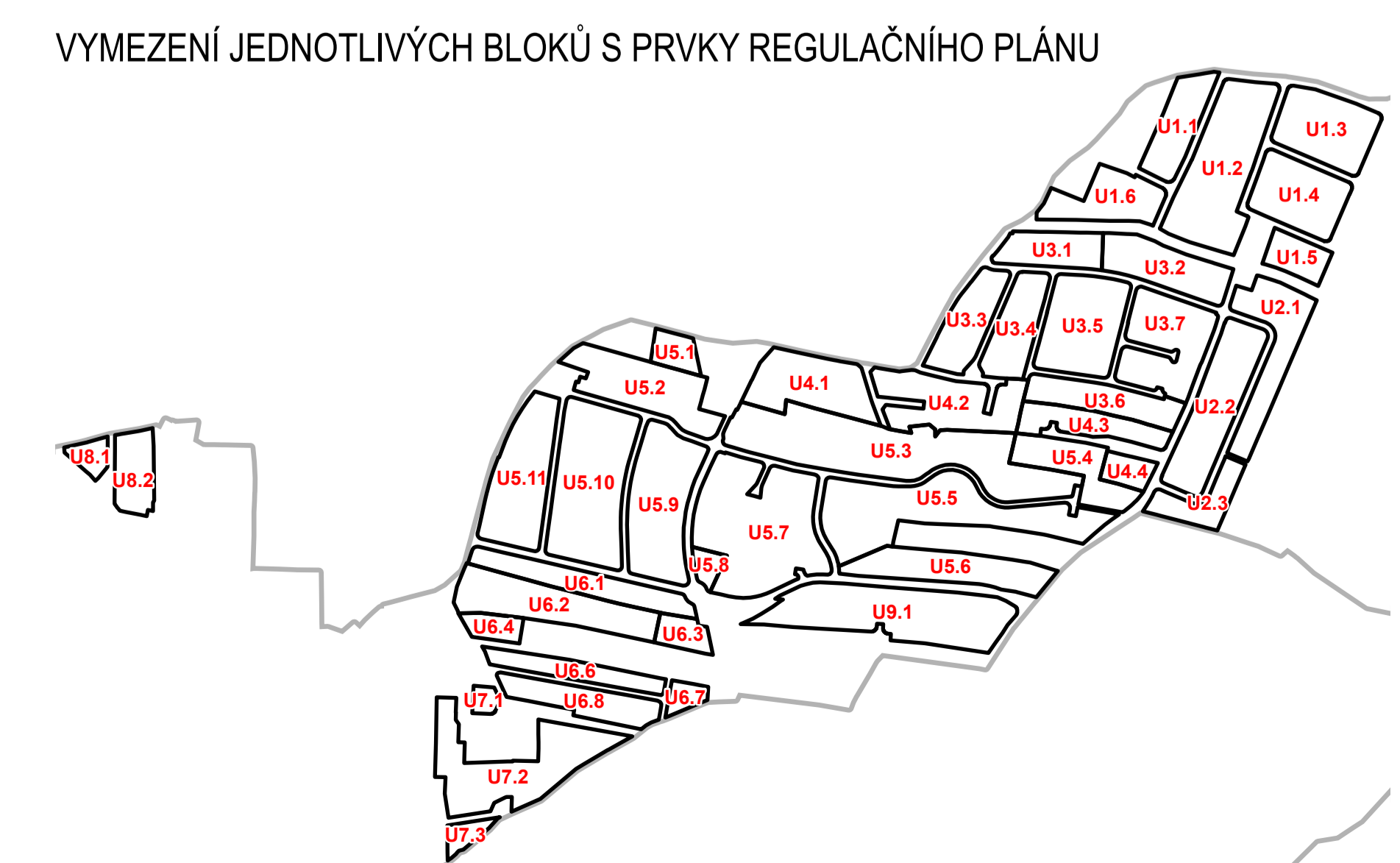
Table with 2 columns: REGULACE, POPIS REGULACE. It provides general regulations for residential buildings, individual buildings, and green areas.

Table with 2 columns: REGULACE, POPIS REGULACE. It provides general regulations for residential units, character of buildings, and parking.

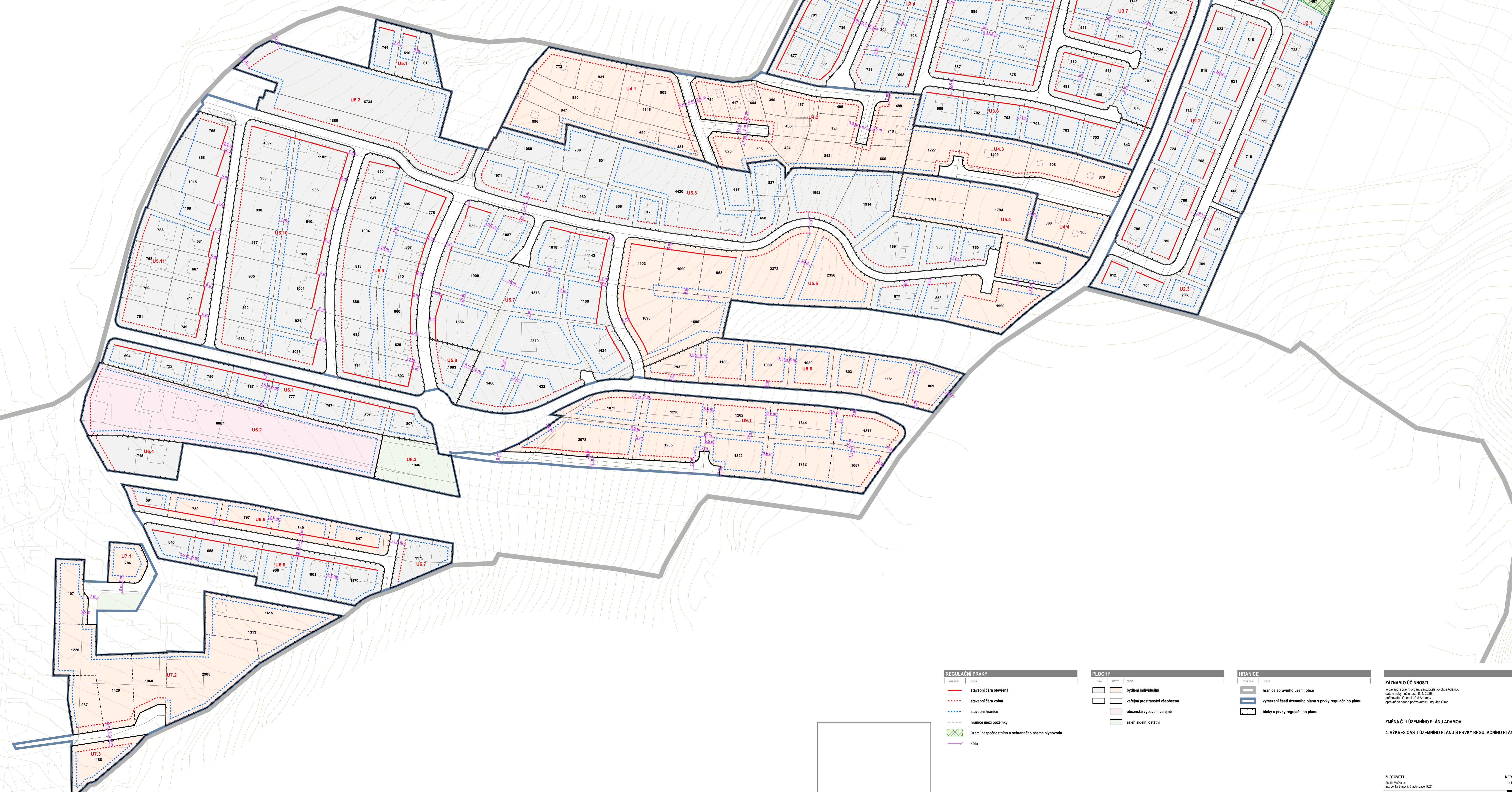
Table with 2 columns: REGULACE, POPIS REGULACE. It provides general regulations for parking and other specific conditions.



VYMEZENÍ ČÁSTI ÚZEMNÍHO PLÁNU S PRVKY REGULAČNÍHO PLÁNU



VYMEZENÍ JEDNOTLIVÝCH BLOKŮ S PRVKY REGULAČNÍHO PLÁNU



Legend and notes section containing: REGULÁČNÍ PRVKY, PLOCHY, HRANICE, and ZÁZNAM O ÚČINNOSTI. It includes symbols for various regulatory elements and their legal status.

ZMĚNA Č. 1 ÚZEMNÍHO PLÁNU ADAMOV
4. VÝKRES ČÁSTI ÚZEMNÍHO PLÁNU S PRVKY REGULAČNÍHO PLÁNU