

ÚZEMNÍ PLÁN ADAMOV

I. ŘEŠENÍ ÚZEMNÍHO PLÁNU











I.1. VÝKRES ZÁKLADNÍHO ČLENĚNÍ ÚZEMÍ

M 1:5 000



LEGENDA

HRANICE A ZNAČENÍ

-  HRANICE ŘEŠENÉHO ÚZEMÍ
-  HRANICE KATASTRÁLNÍHO ÚZEMÍ
-  HRANICE ZASTAVITELNÝCH PLOCH
-  PLOCHY ZASTAVĚNÉHO ÚZEMÍ
-  PLOCHY PŘESTAVBY S POPISEM
-  POPIS ZASTAVITELNÝCH PLOCH
-  ZASTAVITELNÉ PLOCHY SMÍŠENÉ OBYTNÉ
-  ZASTAVITELNÉ PLOCHY PRO OBČANSKÉ VYBAVENÍ PRO SPORT A REKREACI
-  ZASTAVITELNÉ PLOCHY A KORIDORY PRO DOPRAVU
-  PLOCHY S PODMÍNKOU ŘEŠENÍ ÚZEMNÍ STUDII

ZÁZNAM O ÚČINNOSTECH:

- a. VYDÁVÁ:
ZASTUPITELSTVO OBCE ADAMOV
- ČÍSLO JEDNACÍ: č.18
- DATUM VYDÁNÍ: 16.6.2008
- DATUM NABYTÍ ÚČINNOSTI ÚZEMNÍHO PLÁNU:
- b. ÚŘEDNÍ OSOBA POŘIZOVATELE:
Ing. Luboš Lacina
FUNKCE:
Vedoucí odboru územního plánování a architektury
Magistrátu města České Budějovice

A + U DESIGN s.r.o. ARCHITEKTI BRŮHA & POLCAROVÁ
PROJEKČNÍ A INŽENÝRSKÁ KANCELÁŘ, U ČERNÉ VĚŽE 9, ČBUDĚJOVICE t: 387436898 audesign@audesign.cz

a u DESIGN	VEDOUČÍ PROJEKTANT	ZODPOVĚDNÝ PROJEKTANT	KRESLIL
	ING. ARCH. J. BRŮHA	ING. ARCH. VL. FUČÍK	ING. VERONIKA PICKOVÁ
AKCE	POŘIZOVATEL MĚSTO ČESKÉ BUDĚJOVICE		
ÚZEMNÍ PLÁN ADAMOV			
Příloha č.1 OOP			
VÝKRES	VÝKRES ZÁKLADNÍHO ČLENĚNÍ ÚZEMÍ	ČÍSLO VÝKRESU	1.1
STUPEŇ	OOP	MĚŘITKO	1:5 000
FORMÁT	515x470 mm	ČÍSLO ZAKÁZKY	Z/032.4-07
		DATUM	07/2008

