





## LEGENDA:




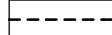
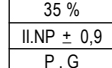
### HRANICE A ZNAČENÍ

-  HRANICE ŘEŠENÉHO ÚZEMÍ DLE ÚPN
-  HRANICE A ČÍSLA POZEMKŮ DLE KN
-  HRANICE KATASTRÁLNÍHO ÚZEMÍ
-  STÁVAJÍCÍ OBJEKTY

### FUNKČNÍ VYUŽITÍ PLOCH

-  BYDLENÍ - RD
-  DOPRAVNÍ INFRASTRUKTURA

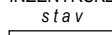







### PLOŠNÉ A PROSTOROVÉ USPOŘÁDÁNÍ

-  DOPORUČENÉ UMÍSTĚNÍ A HMOTA HLAVNÍHO OBJEKTU
-  HRANICE STAVEBNÍ PARCELY A ČÍSLO RD
-  VELIKOST POZEMKU
-  STAVEBNÍ HRANICE
-  35 % - PROCENTO ZASTAVĚNOSTI  
II.NP ± 0,9 - POČET NADZEMNÍCH PODLAŽÍ  
P, G - MOŽNOST NADSTAVBY PODKROVÍ, - MOŽNOST PODSKLEPENÍ  
0,9 - MAX. ÚROVEŇ 1.NP NAD ÚROVNÍ TERÉNU  
P - POVINNOST ZŘÍZENÍ ODSTAVNÉHO STÁNÍ NA POZEMKU  
G - POVINNOST ZŘÍZENÍ GARÁŽOVÉHO STÁNÍ NA POZEMKU

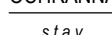
### DOPRAVNÍ A TECHNICKÁ INFRASTRUKTURA

-  MÍSTNÍ KOMUNIKACE - PŘÍSTUPOVÁ

### INŽENÝRSKÉ SÍTĚ

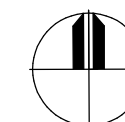
-  *stav* VODOVOD
-  KANALIZACE
-  EL. NADZEMNÍ VEDENÍ VN
-  EL. KABELOVÉ VEDENÍ NN
-  TRAFOSTANICE
-  STL PLYNOVOD
-  TELEKOMUNIKAČNÍ KABEL
-  RADIORELEVOVÝ PAPERSEK

### OCHRANNÁ PÁSMA A LIMITY ÚZEMÍ

-  *stav* OCHRANNÉ PÁSMA NADZEMNÍHO VEDENÍ VN

PROJEKTANT:

Projekční ateliér Ing. arch. Zdeněk Urbanec  
Lannova třída 32, České Budějovice  
sekretariat@atelier-urbanec.cz, tel / fax: 386 352 542



09 / 2011

NÁZEV AKCE:

ÚZEMNÍ STUDIE V LOKALITĚ STŘÍBRNÁ II  
KATASTRÁLNÍ ÚZEMÍ ADAMOV U ČESKÝCH BUDĚJOVIC

VÝKRES:

HLAVNÍ VÝKRES 1:1 000

č. v.: **B.2.**